






Jiná ověření:		Paré:	
Orientační schéma:		Razítko oprávněné osoby:	
		<div> <div>Podpis:</div> <div>Datum:</div> </div>	

Revize:	Datum:	Popis:	Kontroloval:
P01	16.4.2024	Odevzdání dokumentace k připomínkovému řízení	Ing. Jan Lehnert
001	26.11.2024	Odevzdání dokumentace se zpracovanými připomínkami	Ing. Peter Lastovecký

Stavebník/Investor:	<b>Správa železnic, státní organizace</b>	 <div> <div>SPRÁVA</div> <div>ŽELEZNIC</div> </div>
Adresa:	<b>Dlážděná 1003/7, 110 00 Praha 1</b>	
Zástupce investora:	<b>[např. Stavební správa východ]</b>	
Adresa:	<b>[adresa pracoviště zástupce investora]</b>	

Zhotovitel díla:	<b>Valbek, spol. s r.o.</b>	
Adresa:	V Olšinách 2300/75, 100 00 Praha 10	
Kontakt:	T: +420 221 592 050 E: info@valbek.cz	
Zhotovitel části/objektu:	<b>Valbek, spol. s r.o.</b>	
Adresa:	V Olšinách 2300/75, 100 00 Praha 10	
Kontakt:	T: +420 221 592 050 E: info@valbek.cz	
Hlavní projektant (HIP): <b>Ing. Jan Bušovský, Dr.</b>		Specialista: <b>Ing. Marcel Caltík</b> 

Název stavby/akce:	<b>Modernizace ŽST Rakovník</b>	Označení investora: <b>S631500849</b>
		Zakázka: <b>20PH61019</b>
Název části:	Traťové zabezpečovací zařízení	Označení části: <b>D.1.1.2</b>
Název objektu/dílčí části:	<b>Rakovník - Chrášťany, TZZ</b>	Označení objektu/komplexu: <b>PS 14-01-21</b>
Název přílohy:	Seznam souřadnic vytyčovaných bodů	Číslo přílohy (typ/pořadí): <b>2. 008</b>
Název dílčí části přílohy:	-	
Odpovědný projektant:	Zpracovatel přílohy: Ing. Marcel Caltík 	Měřítko: - Formáty: 2 x A4
Kraj:	Katastrální území: viz textová část	TUDU: viz textová část
Středočeský		Smluvní datum zpracování: <b>26.11.2024</b>

**Seznam souřadnic vytyčovaných bodů**

**PS 14-01-21**

**Souřadnicový systém S-JTSK**

**Výškový systém Bpv**

<u>Číslo bodu</u>	<u>souř. Y</u>	<u>souř. X</u>	<u>poznámka</u>
1	793292,913	1033332,559	
2	793289,242	1033328,693	